



**archéologies**

**BILAN d'ACTIVITÉS 2023  
PERSPECTIVES 2024**

**SENSIBILISATION DES PUBLICS  
AIDE A LA RECHERCHE**

siège social : maison de la Culture, 2 rue du Collège — 82000 Montauban  
tél. 05 65 30 84 65 — [archeologies-coordination@orange.fr](mailto:archeologies-coordination@orange.fr) — [www.archeologies.org](http://www.archeologies.org)  
association régie par la loi du 1<sup>er</sup> juillet 1901 et le décret du 16 août 1901  
N° d'inscription au Régistre National des Associations W822002811  
SIRET 332 815 299 00059 — APE 9499Z — Organisme d'Intérêt Général

Notre association, fidèle aux principes et à l'éthique qui ont prévalu dès son origine<sup>1</sup>, est à l'écoute des besoins exprimés par les chercheurs et chercheuses, les gestionnaires du patrimoine et tous les publics, au premier rang desquels la jeune génération qu'elle soit ou non à l'école.

Elle continue de développer des outils et des activités destinés à faciliter ou permettre le bon déroulement d'actions de recherches ou de sensibilisation dans un esprit résolument associatif. Son champ d'action est large : principalement la France méridionale ainsi que plusieurs départements et régions d'Outre-Mer, plus ponctuellement l'étranger.

Qu'**archéologies** soit ou non à l'initiative des actions menées dans des domaines fort divers, elle y contribue ponctuellement, ou sur le long terme, et travaille en partenariat et en complémentarité avec les autres structures — État, collectivités territoriales, universités, CNRS, musées, associations, etc. — chaque fois que l'occasion se présente.

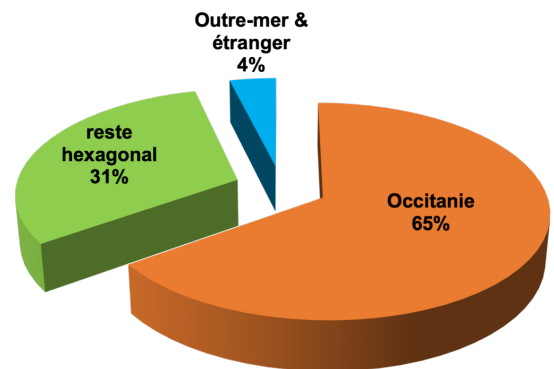
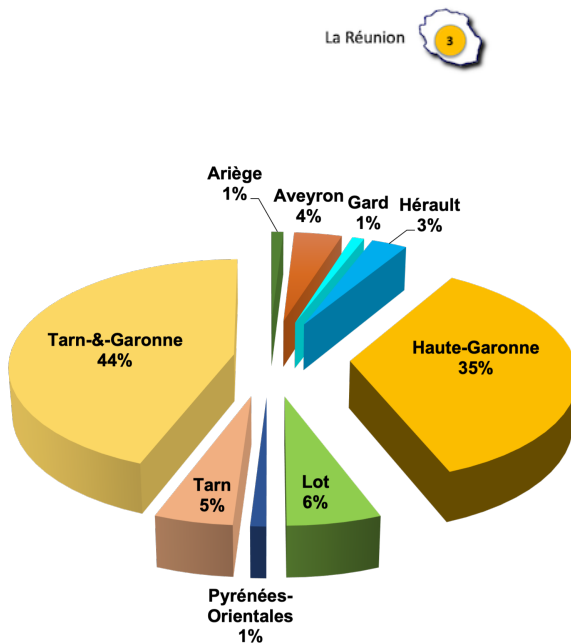
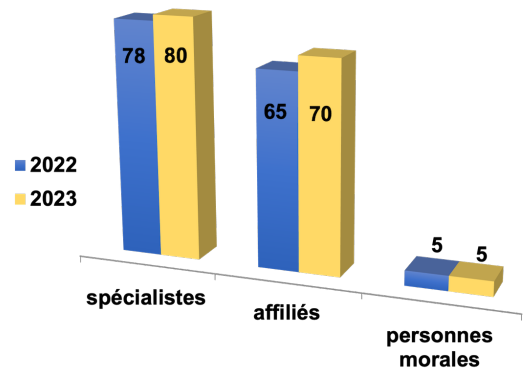
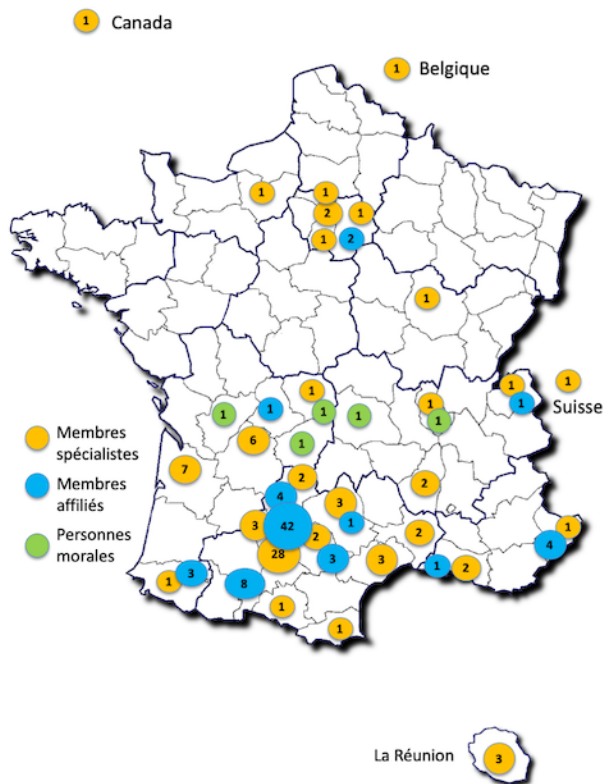
---

<sup>1</sup> ADPMP 1984

## RÉPARTITION DE NOS ADHÉRENTS

Le nombre de nos adhérents continue de progresser : 155 en 2023 (148 en 2022 et 141 en 2021). Ils se répartissent de la façon suivante : 80 membres spécialistes, 70 membres affiliés et 5 personnes morales. Les membres physiques comptent 70 hommes et 80 femmes.

Le nombre de bénévoles pour le fonctionnement de l'association et la sensibilisation des publics demeure constant, autour de la vingtaine. La mise à jour de notre site internet et l'organisation des sorties sont toujours assurées bénévolement par l'une de nos membres spécialistes.

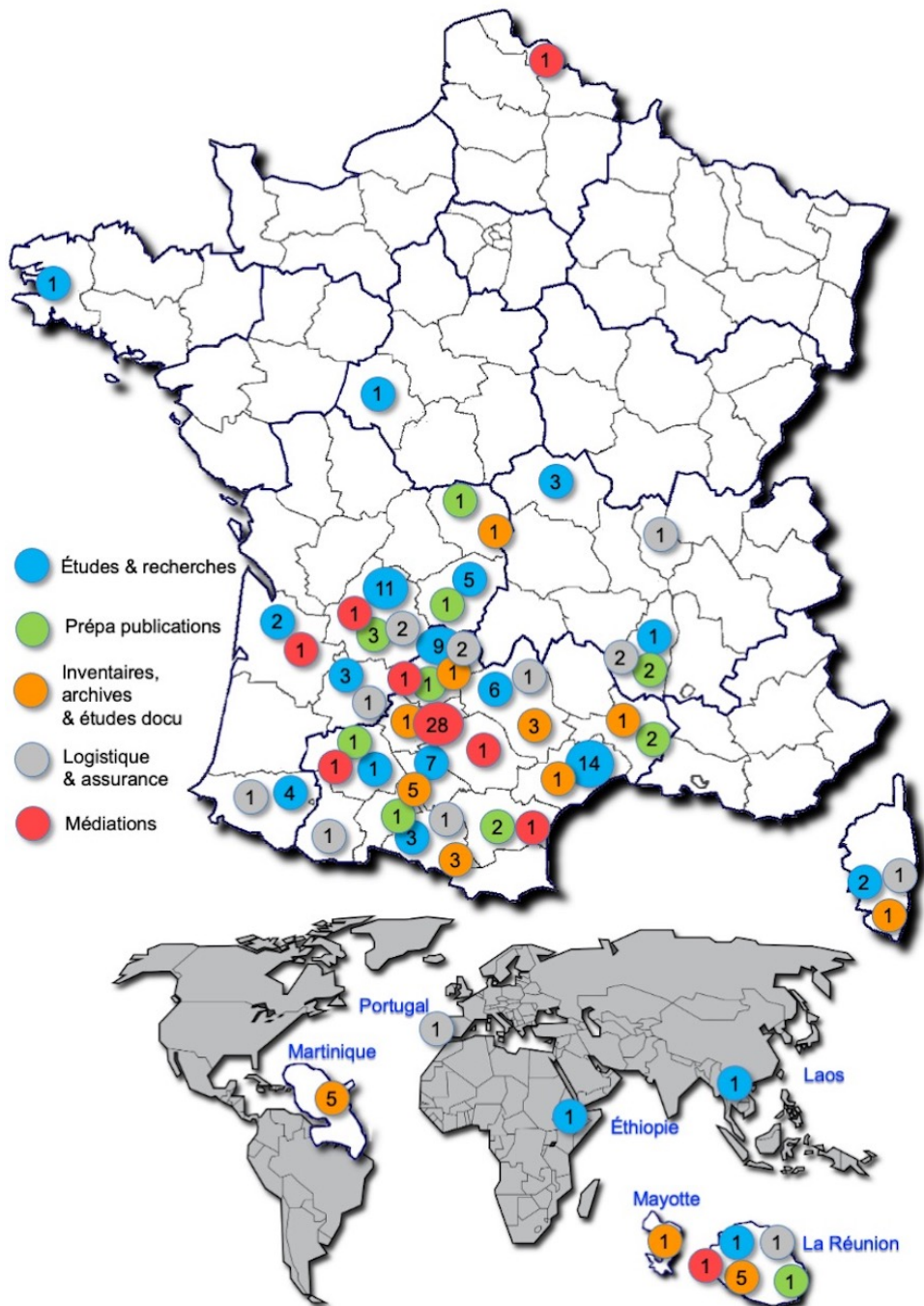


## RÉPARTITION DE NOS ACTIONS

Les missions salariées ponctuelles ont représenté 90 % du temps salarié global. 81 personnes ont été salariées (78 en 2022), 103 CDD ont été signés pour un nombre total de 20 021 heures soit 11 ETP en légère baisse par rapport à 2022<sup>2</sup>.

La tendance des services de l'État et des collectivités territoriales à externaliser certaines missions et à faire appel à nous pour des prestations au sein de leurs établissements commence à diminuer. Les prestations dans le cadre des opérations d'archéologie programmée constituent toujours une grande part de nos actions et en quelque sorte notre cœur de métier.

La carte ci-dessous<sup>3</sup> donne une première idée de la répartition géographique, de la quantité et de la diversité des actions menées en 2023.



<sup>2</sup> ETP = Équivalent temps plein

<sup>3</sup> Pour plus de détails, voir en annexe à partir de la page 18.

## SENSIBILISATION DES PUBLICS

### ÉDUCATION culturelle, artistique, scientifique & technique

Ce secteur d'activités, véritable moteur de notre association depuis plus de 30 ans, demeure très important pour notre association, même si en termes de temps d'activités et de financement il est très minoritaire par rapport à celui de l'aide à la recherche. C'est également celui qui bénéficie d'un maximum de bénévolat.

En dehors des opérations qui leur sont spécifiquement destinées, les enfants et adolescents sont toujours les bienvenus dans les activités que nous proposons pour tous les publics et en particulier lors des sorties.

#### Enfance

Pour l'essentiel, les activités proposées aux enfants ont lieu dans le cadre scolaire soit sous la forme de cycles thématiques de 3 à 5 séances, soit dans le cadre d'évènements tels que *Les Enfants du Patrimoine* organisé en Tarn-et-Garonne par le CAEU (Conseil d'Architecture, d'Urbanisme et de l'Environnement) ou *la Fête de la Science* coordonnée à Beaumont-de-Lomagne (82) par l'association *Fermat-Science*.

Ces séances sont offertes aux classes de la région et co-financées par une subvention de la DRAC Occitanie et notre réserve pour l'aide à la recherche et à la sensibilisation des publics.

Elles offrent aux élèves l'accès à une information scientifique de qualité, la possibilité de découvrir la Préhistoire et le travail des archéologues. Elles stimulent leur curiosité et leur esprit critique grâce à une démarche pratique et interactive.

Dès la rentrée scolaire de septembre, les enseignants ont réaffirmé leur intérêt pour ces cycles. Un programme a donc pu être établi et maintenu.



atelier art et préhistoire, école Jules Guesde, Montauban

#### En classe

Comme les années précédentes, les activités se sont déroulées majoritairement en Tarn-et-Garonne pour des raisons de proximité géographique et d'ancienneté de la collaboration avec les écoles de ce département.

Ainsi, ce sont 6 cycles d'initiation à la Préhistoire qui ont pu être menés dans 2 écoles primaires du département (école Simone Veil de Castelsarrasin et école Jules Guesde de Montauban) et une sortie d'une journée organisée sur la commune de Bruniquel à la découverte des châteaux et de la grotte de Mayrière supérieur, pour deux classes de CM1 et de CM2 de l'école Jules Guesde.

En parallèle des cycles réalisés par la médiatrice de l'association et à la demande d'une enseignante, un échange en visioconférence sur le thème *Archéologie et Préhistoire*, d'une durée de deux heures a été animé bénévolement par Françoise Echasseriaud au mois de mars, avec une classe de CE2 de l'école de Sainghin-en-Mélantois (59).

### Les Enfants du Patrimoine

En 2023, notre association a été sollicitée par le CAEU de Tarn-et-Garonne pour participer aux activités offertes au public scolaire tarn-et-garonnais dans le cadre de l'opération *Les Enfants du Patrimoine* le vendredi précédant les *Journées Européennes du Patrimoine*.

À cette occasion, nous avons pu proposer 2 ateliers *Pour partir à la rencontre des artistes du Paléolithique* à 2 classes de CE1 et de CE2 (école primaire Sabine Sicaud de Castelsarrasin et école primaire Saragnac de Montech). Les enseignants ont manifesté leurs enthousiasmes pour les activités proposées aux élèves.

### Fête de la Science

Cet évènement national de médiation scientifique est organisé chaque année par le ministère de l'enseignement supérieur et de la recherche et coordonné en Tarn-et-Garonne par l'association *Fermat-Science*. Il a nouvellement pris place à l'hippodrome de Beaumont-de-Lomagne afin d'être en mesure de proposer des activités de plein air. La thématique nationale de l'édition 2023 était *Sport et Science* en résonance avec l'actualité sportive 2023-2024 (Coupe du Monde de Rugby France à l'automne 2023, Jeux Olympiques et Paralympiques 2024).

Ce fut l'occasion pour nous d'intervenir sur deux journées avec l'atelier : *Lancer de sagaies au propulseur*. Un temps d'échange et de pratique, destiné aux élèves du cycle 3 et du secondaire, a pu être proposé à 6 classes de Haute-Garonne (collège Alain Savary de Fronton et collège Germaine Tillion d'Aussonne) et de Tarn-et-Garonne (école La Paillole d'Albefeuille-Lagarde, école Pierre Fermat et collège Despeyrous de Beaumont-de-Lomagne, école de Gensac, école Eugène Laurent de Monteils).



*Tir au propulseur, Semaine de la Science (82) © Sabine Boltana*

En 2023, au total ce sont 24 séances en classe qui ont été proposées (soit 90 heures) à 148 élèves. De plus, 44 élèves ont participé aux 2 ateliers d'une ½ journée chacun des *Enfants du Patrimoine* et 105, aux 8 ateliers de ¾ d'heure de *la Fête de la Science*. Au total, ce sont près de 300 élèves qui ont pu bénéficier de nos activités.

À la rentrée scolaire 2023-2024, plusieurs classes se sont d'ores et déjà inscrites pour bénéficier de cycles consacrés à l'art préhistorique et aux modes de vie des préhistoriques au cours du 1<sup>er</sup> semestre 2024 : 3 classes de l'école primaire de Castelferrus (dont 1 classe de maternelle, 1 classe de cycle 2 et 1 classe de cycle 3), 1 classe de CM1/CM2 de l'école primaire de Barry-d'Islemade et 1 classe de La Paillole à Albefeuille Lagarde. Un premier contact a également pu être établi avec l'école élémentaire de Fonneuve à Montauban à laquelle nous avons proposé un atelier découverte.

Une demande de subvention a été déposée fin 2023 pour l'année 2024 auprès de la DRAC Occitanie.

## Pour tous les publics

### Sorties & voyage

Ce sont les principales activités proposées à nos membres affiliés mais auxquels se joignent aussi à l'occasion certains de nos membres spécialistes comme intervenants et/ou participants.

Comme à l'accoutumée, ces moments de rencontre et d'échanges ont été riches entre curieux et spécialistes de l'archéologie et du patrimoine (au premier rang desquels nos membres spécialistes).

En 2023, 6 sorties dont une d'un week-end ont été proposées :

- *En forêt de Grésigne* (81) découverte du patrimoine naturel et archéologique forestier avec Nicolas Poirier (archéologue médiéviste, TRACES—UMR 5608-CNRS), Bernard Alet (géographe de l'environnement GEODE—UMR 5602-CNRS) et Christophe Mendygral (président du Centre Archéologique des Pays Albigeois—CAPA) ;
- *Oxydes, Couleurs & Métaux* (24), visite guidée de l'exposition temporaire du Musée national de Préhistoire des Eyzies, ainsi que celle du château de Losse ;
- *Moulins du Querc* (46), visites guidées du moulin à vent de Lacomé à Carluçet, du moulin fortifié de Cougnaguet, tous 2 fonctionnels ainsi que des ruines impressionnantes du moulin du Saut à Gramat ;
- *Narbo Martius*, week-end dédié à la Narbonne antique (11) avec la visite des principaux sites du 2<sup>e</sup> plus important port romain grâce à Lionel Sanchez, docteur en histoire et civilisation des mondes anciens et guide-conférencier et aux membres des *Amis du Clos de la Lombarde* et du Groupe de Recherches Archéologiques Subaquatiques Gruissanais (GRASG) ;
- *Un dimanche au Musée d'Aquitaine* de Bordeaux (33) nous a permis de visiter l'exceptionnelle exposition *L'Art préhistorique de l'Atlantique à la Méditerranée* en compagnie de son co-commissaire Vincent Mistrot, puis de déambuler au gré de chacun dans les différentes salles ;
- *Auch & les Amériques*, visite guidée du centre historique puis des collections précolombiennes du musée des Amériques et de son exposition temporaire *le Mystère Vicus, les esprits de la Terre* ;



*le moulin fortifié de Cougnaguet (46) © Françoise Echasseraud*

Le programme 2024 des sorties est en cours d'élaboration et s'annonce plutôt à connotation médiévale.

Le voyage d'automne était prévu sur le thème *Richesses minérales de la Puisaye, sources de son patrimoine*. Malheureusement et pour des raisons purement circonstancielles, il n'a pas été possible de réunir un nombre suffisant de participants. Ce n'est donc que partie remise à la dernière semaine d'octobre 2024.

### Informations, mise en réseau et site Internet

Nous avons relayé à chaque fois que cela était possible nouvelles archéologiques et offres d'emplois spécialisés.

Nous sommes également sollicités régulièrement par téléphone, courriel ou via le formulaire *Contact* de notre site Internet pour des demandes de stage, de contacts spécialisés, de diffusion ou d'informations sur des sites archéologiques et monuments, des candidatures spontanées, etc.

Nous apportons la plus grande attention à toutes ces demandes et y répondons systématiquement en mettant à chaque fois que cela est nécessaire, les demandeurs en relation avec les personnes ou les structures à même de leur répondre.

### Lors de l'assemblée générale

Nous avons l'habitude d'agrémenter notre assemblée générale d'une conférence ou d'une projection. Mais nous avons donné une nouvelle dimension à ce moment de partage. L'assemblée générale a eu lieu le matin et l'après-midi a été entièrement consacré à la présentation par leurs auteurs, de travaux aidés en 2023 par notre association dans le cadre de l'appel à projets financé par notre réserve mentionnée plus loin.

- Antoine Laurent : *l'analyse de l'art en 3D, de la grotte Chauvet aux statues-menhirs : le projet Archæoroom*
- Guilhem Constans et Émilie Garcia-Tarac : *nouvelles données sur les ensembles lithiques issus des fouilles de la grotte des Jonquilles (46) : un nouveau jalon du second mésolithique*

Des responsables d'opération qui ne pouvaient être présents, ont conçu des posters que nous avons édités afin de présenter leurs travaux :

- Émilie Comes Trinidad : *Château de Chalençaon (07) Bilan de la campagne 2021-2022-2023 ;*
- Élise Cormarèche et Anaïs Vignoles : *Quel Gravettien en Nouvelle-Aquitaine ? Révision Pluridisciplinaire des séries du Gravettien récent et final dans le bassin versant de la Dordogne et ses marges ;*
- Laura Soulard : *Les Casterasses, Cabanac-et-Villagrains (33)*

Les posters<sup>4</sup> ont ensuite été expédiés aux responsables d'opérations concernées pour qu'elles puissent les utiliser lors d'événements destinés au public.



**assemblée générale  
du 11 mars 2023**

Ancien collège de MONTAUBAN  
10 h 30 — salle de projection  
14 h 30 — même salle  
présentation par leurs responsables d'opération  
de travaux archéologiques aidés par notre association en 2022

Guilhem Constans & Émilie Garcia-Tarac  
*La grotte des jonquilles (46), un nouveau jalon du 2<sup>e</sup> mésolithique*

Christelle Ehrhardt  
*L'ensemble funéraire de Neujon à Monségur (33), nouveaux éléments sur une occupation tardo-antique et médiévale*

Antoine Laurent  
*L'analyse de l'art en 3D :  
de la grotte Chauvet aux statues-menhirs, le projet Archæoroom*

Logos : TRACES, Université Toulouse Jean Jaurès, archéologies, Université Bordeaux Montaigne, Lot, Ville de Montauban, Occitanie, Aveyron, Corses, Occitanie, Lot, Ville de Montauban.

affiche de l'assemblée générale ordinaire du 11 mars 2023

<sup>4</sup> En annexe



### Films d'actualités archéologiques

Ce projet initié par Francis Dieulafait et dont Bruno Canredon est le vidéaste et co-réalisateur, permet depuis 2007 de documenter des opérations archéologiques régionales en cours (*préventives ou programmées*) mais aussi des sujets thématiques via la production de formats courts.

Ils sont gracieusement mis à disposition des structures qui en font la demande pour des expositions temporaires ou permanentes, manifestations diverses, etc., à la condition qu'elles n'en tirent pas de profit commercial.

En 2023, dans la suite des années précédentes, il n'a pas été possible d'effectuer de nouveaux tournages : celui sur l'ouverture et la fouille de deux sarcophages à Saint-Sernin (Toulouse, 31) est mis en pause depuis 2 ans dans l'attente des résultats d'études sur les restes humains. Par ailleurs, notre demande de subvention déposée fin 2022, n'a pas reçu de suite favorable.

Côté diffusion, les films réalisés depuis 2017 (5 au total) sont disponibles, prêts à être mis en ligne et diffusés mais les nouvelles normes exigées par le ministère de la Culture depuis 2020 pour la diffusion des médias sur ses sites (habillage vidéo et sous-titrages) ne permettent pas de les présenter tels quels et nécessitent des moyens dont nous ne disposons pas. Une réflexion en concertation avec les responsables du projet et la DRAC Occitanie est toujours en cours afin de trouver la solution la plus adaptée (mise aux normes ou diffusion via un serveur tiers) dans l'optique de pérenniser ce projet. Cette interruption est d'autant plus regrettable que ces films étaient présentés à l'origine dans le cadre des journées archéologiques régionales de Midi-Pyrénées qui ont été supprimées depuis plusieurs années et qu'elle prive le public de l'accès à une information qui se conçoit comme un instantané de la recherche archéologique. Les films réalisés n'étant pas mis en ligne, ils perdent alors leur qualité *de films d'actualités archéologiques*.



Une réunion a eu lieu en décembre avec les nouveaux conservateurs de la DRAC Occitanie afin d'envisager des solutions pérennes et une nouvelle demande de subvention a été déposée pour 2024 afin d'initier de nouveaux tournages.

### IndianOceania

Grâce à notre réserve pour l'aide à la recherche et la sensibilisation des publics, nous avons pu répondre favorablement à une demande de soutien à la valorisation scientifique dans l'Océan Indien.

Ce projet initié par une doctorante, salariée par notre association pour des missions au sein de la DAC Réunion, touche les Sciences Humaines dans leur ensemble et plus particulièrement la valorisation de la recherche archéologique. Dans un premier temps, l'objectif est de soutenir la création d'un outil associatif (*IndianOceania*) puis la réalisation de documentaires pouvant être mis à disposition des institutions (SRA, universités, médiathèques) et diffusés via les réseaux numériques à destination des publics. Un premier opus *La campagne dans une ville, Laniera dans la ville des milles* est en cours de montage.

## AIDE A LA RECHERCHE

Pour *archéologies*, aider la recherche c'est avant tout aider les chercheurs et chercheuses et en particulier les plus fragiles à savoir ceux et celles en devenir au premier rang desquels les étudiants (master et doctorants) au cours de leur cursus, et ceux et celles en précarité, dûment formés et diplômés mais sans poste.

C'est notre secteur d'activités très largement majoritaire. Il s'est développé et a évolué progressivement depuis une vingtaine d'années, en réponse à la demande du milieu archéologique dont tous les besoins ne sont pas satisfaits par les moyens institutionnels.

Il est financé selon les projets, par la facturation de prestations (77%) et par des subventions (23%)<sup>5</sup>.

Son fonctionnement reste complexe en raison de dysfonctionnements et de mauvaises pratiques déjà constatés par le passé et dont la tendance s'accroît : décalage et retard dans l'analyse des dossiers, l'attribution et la notification des subventions, difficultés de communication avec certains services institutionnels, constat de sous-effectif au sein de certains SRA ne leur permettant pas d'assurer pleinement leurs missions et ayant un impact lourd sur la qualité de service.

### Aide à l'archéologie programmée

En 2023, la mise en œuvre des opérations d'archéologie programmée s'est trouvée menacée à plusieurs reprises : notifications de subventions de plus en plus tardives dans certaines grandes régions, entraînant de sérieux problèmes quant à l'engagement des dépenses, que ce soit pour l'organisation logistique des opérations de terrain mais aussi pour la mise en place des contrats d'études spécialisés aux périodes adéquates.

Concernant les demandes d'aides financières, les dispositifs et les procédures d'instruction évoluent constamment et les nouvelles modifications ne sont pas systématiquement communiquées aux structures bénéficiaires des subventions. Il en est de même pour les changements d'interlocuteurs au sein des services partenaires. Il faut néanmoins noter une évolution récente et positive depuis 2 ans : la mise en place progressive par les SRA des réunions de pré-programmations destinées aux responsables d'opération et aux structures chargées de la mise en œuvre des actions subventionnées. Ces réunions, organisées à l'automne en présentiel et en visioconférence, sont l'occasion d'échanges d'informations et de mise à jour des protocoles administratifs.

La numérisation généralisée des dépôts de demandes d'opérations et de subventions est annoncée pour 2024 et devrait être mise en place progressivement par les services. Vu les expériences antérieures de numérisation, les structures concernées (SRA, associations, etc.) s'inquiètent des potentiels dysfonctionnements au moins durant les premières années.

### Embauche ponctuelle de personnel spécialisé

Depuis le début des années 2000, les budgets alloués par l'État comme par des collectivités territoriales à l'archéologie programmée prévoient le financement des études nécessaires au bon déroulement de la recherche et autres prestations mais ne permettent pas la prise en charge directe du salariat des personnes qui les exécutent. C'est la raison pour laquelle nous nous sommes progressivement structurés et avons fait évoluer notre association pour qu'elle puisse être prestataire et employeur. Ces contrats courts permettent d'assurer des tâches spécialisées : de la fouille à la post-fouille, du traitement sur le terrain des données topographiques aux études des vestiges recueillis (faune, céramique, mobilier métallique, etc.), en passant par des travaux de DAO ou de SIG<sup>6</sup>.

Le financement d'une part de ces contrats entre dans le budget des subventions dont nous assurons la maîtrise d'œuvre, mais pour la plupart ce sont des prestations facturées aux organismes et structures en charge des opérations ou recherches (associations, CNRS, INRA, Universités).

<sup>5</sup> Pourcentages basés sur les recettes de 2023, hors fonds dédiés et produits constatés d'avance.

<sup>6</sup> DAO : Dessin Assisté par Ordinateur ; SIG : Système d'Information Géographique

### Maîtrise d'œuvre d'opérations programmées subventionnées

Au fil du temps, les services de l'État ont progressivement décidé de cesser de verser les subventions d'archéologie programmée aux personnes responsables de ces opérations (RO) pour les attribuer à des structures (Universités, CNRS, associations, etc.). Cette pratique est maintenant généralisée.

En conséquence, nombre de chercheurs et chercheuses non-statutaires mais malheureusement aussi des statutaires dont les services administratifs dysfonctionnent sérieusement, nous sollicitent pour assurer la maîtrise d'œuvre de leurs opérations.

Nous assurons ce service de la façon la plus complète possible : montage des dossiers de demande de financement, logistique de l'opération (location d'hébergement, des véhicules si nécessaire, ouverture de compte chez les commerçants, assurance de l'opération, etc.), remboursement des frais avancés par les RO, avec l'avance de trésorerie que tout cela implique nécessairement.

Un nombre croissant de responsables d'opération nous demande ce service mais, pour en assurer la bonne qualité et ne pas renchérir le montant des charges fixes mutualisées, nous ne devons pas dépasser, tous secteurs confondus, un montant annuel de dons & subventions de 153 000 € (cent cinquante-trois mille euros) : nous sommes donc obligés d'en refuser une partie.

En 2023, nous avons pu assurer la maîtrise d'œuvre des opérations suivantes :

1 aide à la préparation de publication :

- Baume de Ronze (07) Thomas Perrin ;

5 opérations de fouilles archéologiques programmées :

- site de Basí (2A) Thomas Perrin ;
- grotte Tastet (64) Jean-Marc Pétilion ;
- église de Saint-Félix d'Astaffort (47) Alaïs Tayac ;
- igue des Sirènes (46) Jean-Christophe Castel ;
- Les Costes, Tute du Pèlerin (09) Théo Minet ;

1 opération de prospection thématique :

- *Accumulations naturelles de faune en milieu karstique profond en Quercy* (46) Jean-Christophe Castel ;

2 programmes collectifs de recherches :

- METALLA *Textes et mots du Métal chez les Anciens au service de l'Archéologie*, Jean-Marie Pailler ;
- VEZAR L'occupation de la vallée de la Vézère à l'Aurignacien récent (24) intégrant une opération de sondage (La Faurélie I), Élise Tartar ;

1 relevé d'art rupestre :

- art rupestre inédit de Montarrouyes (65), Pascal Foucher ;



fouilles de la Tute du Pèlerin © T. Minet


### Assurance des chantiers

L'état de nos finances nous permet d'assurer à titre gracieux dans le cadre de notre contrat souscrit auprès de la MAIF, les opérations que nous portons (assurance des biens et personnes).

### Complément de financement

Depuis près d'une vingtaine d'années, le département du Lot apporte son soutien à la recherche lotoise grâce à une subvention versée à **archéologies**. Cette aide financière permet de financer soit la mise en œuvre d'études spécialisées soit la prise en charge de travaux d'analyses (datations). Pour la première fois depuis plus de 10 ans, elle a été fortement revue à la baisse.

Néanmoins, le soutien renouvelé du département aura permis de financer des études et travaux complémentaires pour 4 opérations archéologiques (*FP Abri Malaurie, FP grotte des Jonquilles, PCR Silex, PT Accumulations naturelles de faune en milieu karstique profond en Quercy*).



### Utilisation de la réserve

**archéologies** dispose d'une réserve pour l'aide à la recherche et la sensibilisation des publics, dont le principe a été acté lors de l'assemblée générale de 2014 et qui est approvisionnée lorsque le résultat comptable de l'année affiche un excédent, sur proposition du CA et validation par l'Assemblée Générale.

En 2023, le CA a décidé de renouveler son appel à projets et a attribué une enveloppe de 30 000 € (trente mille euros) permettant d'apporter son soutien à 5 opérations de la façon suivante :

- *Dynamiques de végétation et gestion du bois de feu au cours du Mésolithique dans le Haut-Quercy* (46), dirigé par Auréade Henry (UMR 7264, CEPAM), financement d'une étude anthracologique de deux sites du Quercy, Cuzoul de Gramat et grotte des Jonquilles, en soutien à un projet de Master II ;
- PALMARSOUT: *PALéoécologie d'une MARE SOUTerraine paléolithique* (grotte de la Mouthe, 24), dirigé par Éric Robert (MNHN) et Roland Nespoulet (MNHN) ; 2 contrats de 2 semaines chacun pour études géomorphologiques et archéozoologiques complémentaires ;
- Préparation d'un projet d'études post-doctorales et mise en place d'un PCR sur l'étude des séries lithiques du Solutrén récent, dirigé par Julie Bachellerie (UMR 5608, TRACES), soutien logistique ;
- FP du site de Cadayrac à Salles-la-Source (12) dirigée par Martine Joly (UMR 5608, TRACES), 1 contrat de 4 semaines pour une étude de mobilier céramique et contribution à la mise en forme du rapport de fouille ;
- FP Le Castet d'Izaut (31), dirigé par Thibault Lasnier (UMR 5608, TRACES), 1 contrat de 4 semaines pour une étude complémentaire du mobilier métallique ;

L'archéologie programmée est au cœur de nos actions d'aide à la recherche, c'est la raison pour laquelle, en 2023, **archéologies** a souhaité renouveler son mandat au sein du CA de la FRAP (Fédération de la Recherche Archéologique Programmée), dont les objectifs sont entre autres, de mieux la faire connaître et d'en améliorer le fonctionnement. À noter que plusieurs de nos membres affiliés adhèrent à titre personnel à la FRAP comme membres de soutien, conscients des enjeux, ce qui montre que les actions de sensibilisation qui leur sont principalement destinées, portent leurs fruits.

### Actions pour des services de l'État ou de collectivités territoriales

Différents services ou organismes d'État ou de collectivités territoriales font appel à nous régulièrement : deux DRAC (Corse du Sud, Occitanie sites de Toulouse et Montpellier) et trois DAC (La Réunion, Mayotte et La Martinique), des services départementaux pour leurs opérations archéologiques (Aveyron, Dordogne), leurs chantiers des collections (Ariège) ou leurs musées (Aveyron), des municipalités pour leurs musées (Montauban) ou leurs sites archéologiques (Millau, Toulouse Métropole).

Une part importante de ces missions concerne le chantier des collections : dépoussiérage et dépollution, reconditionnement, inventaire, récolement et saisie dans les bases de données auxquels s'ajoute le travail sur le statut juridique des biens archéologiques mobiliers (BAM).

Mais il peut s'agir également de tâches telles que : enrichissement et mise à jour de la carte archéologique, des bases de données (Base Bernard, Ishtar, Patriarce, PMB), numérisation des rapports d'opérations archéologiques, traitement de passifs d'archives, inventaire et récolement de la documentation archéologique, enregistrement de fonds bibliographiques, etc.

Certaines viennent participer à des opérations de terrain pour des expertises, fouilles, prospections, sondages, etc. ainsi qu'à des travaux de post-fouilles ou des études plus spécialisées.

Toutes ces missions permettent d'établir des CDD généralement de moyenne ou parfois longue durée pour des archéologues (mais aussi des archivistes) en précarité.

Association d'intérêt général, nous ne pouvons les assurer qu'à la condition expresse qu'elles ne ressortent pas d'un secteur concurrentiel. Nous refusons donc les demandes résultant du secteur concurrentiel ainsi que celles qui nous éloignent de notre champ de compétences et/ou de nos objectifs statutaires.

En 2024, certaines de ces missions sont d'ores et déjà programmées ou en cours.

### Aide à la recherche dans l'Océan Indien

Le partenariat initié en 2013 par le Service archéologique de la DAC de La Réunion (créé en 2010) se poursuit avec les DAC de La Réunion et par convention du territoire de Mayotte. Nous construisons ensemble une archéologie de territoire en œuvrant avec des archéologues de formations théoriques et pratiques récentes que nous salarions de façon ponctuelle tant à La Réunion qu'à Mayotte.

En 2023, nous avons pris en charge :

- les frais occasionnés par une mission de dépouillement et d'étude des archives départementales de La Réunion concernant l'histoire du pénitencier de l'Îlet à Guillaume ;
- une étude des mobiliers archéologiques en verre mis au jour sur le territoire de La Réunion et conservé dans le dépôt du CCE à Saint-Denis-de-la-Réunion ;

Nos salariées ponctuelles ont été amenées à contribuer à La Réunion :

- à la saisie et à l'enregistrement des fonds bibliographiques du SRA ;
- à la mise à jour et à l'enregistrement des bases de données ;
- aux recherches documentaires (archivistiques, iconographiques et bibliographiques) afin d'enrichir les études archéologiques du département de La Réunion ;
- au chantier des collections conservées au CCE à Saint-Denis-de-la-Réunion ;

À Mayotte, le travail de préparation du règlement du statut de propriété des biens archéologiques mobiliers mis au jour sur le territoire du département de Mayotte s'est poursuivi jusqu'en fin d'année.

Ce partenariat se poursuit en 2024 avec de nouvelles missions. Toutefois, la mission de mise à jour et d'enrichissement des données de la carte archéologique de Mayotte, prévue pour 2024, est actuellement remise en question du fait de la situation complexe sur place.



*vestiges du pénitencier d'Îlet à Guillaume (La Réunion) ©INRAP*

## LES MISSIONS SALARIÉES PONCTUELLES

En 2023, l'ensemble de nos actions a permis l'embauche de 81 personnes pour lesquelles ont été rédigés 103 CDD soit un volume équivalent à celui de 2022. 89 contrats étaient à temps plein (- 4 %) et 14 à temps partiel (3 de plus que l'an dernier).

Le temps de travail, correspondant à 11 ETP <sup>7</sup>, est en baisse de 10 %. Comme en témoignent le graphique ci-contre, ces CDD continuent d'être très majoritairement de courte durée.

Faute de moyens suffisants, la durée des contrats de travail liés à l'archéologie programmée, ne représente généralement qu'une partie du temps réellement nécessaire à la réalisation des études et analyses. Rappelons que ces missions salariées sont le plus souvent destinées à des chercheurs et chercheuses en précarité, qu'ils soient encore dans leur processus de formation ou sans poste et constituent pour eux un soutien réel face aux difficultés de la période actuelle.

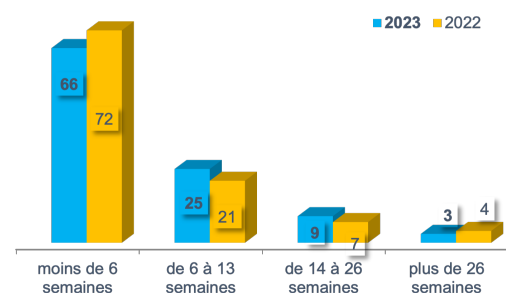
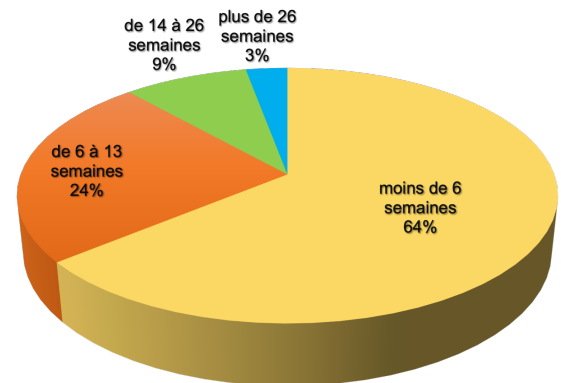
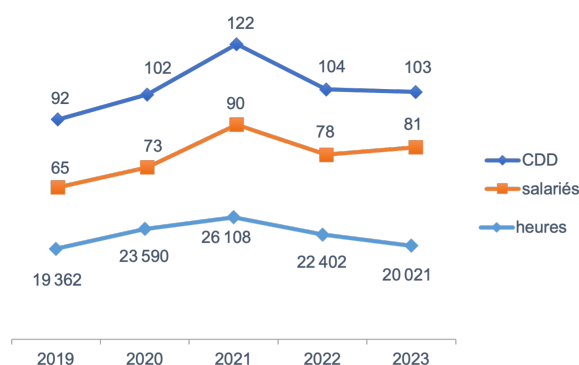
Point positif : en 2023, nous avons eu l'immense satisfaction d'apprendre que 9 archéologues salariés par notre association ces dernières années, avaient obtenu des postes :

2 en CDD de longue durée et titularisables sur concours, l'une comme régisseuse des collections du Muséum départemental du Var à Toulon, la seconde comme responsable d'opération pour la période néolithique auprès du Centre d'archéologie préventive de Bordeaux Métropole;

3 en CDI : responsable d'opération et céramologue chez ACTER, responsable d'opération chez EVEHA et anthropologue à l'INRAP ;

enfin parmi nos membres et salariés réguliers, 4 ont obtenu le concours d'Ingénieur d'étude du ministère de la Culture suivi d'une affectation auprès du Service régional d'archéologie de la DRAC Occitanie ;

Le volume de ces missions est régulier depuis plusieurs années traduisant d'une part le manque de moyens pérennes et/ou institutionnels pour assurer les missions de l'archéologie et d'autre part la volonté des responsables d'opération de soutenir les jeunes chercheurs et chercheuses afin d'assurer l'avenir de la discipline.



Comme pour le montage des dossiers évoqué plus haut, les tâches liées au suivi du salariat se sont considérablement alourdies avec les nouvelles dispositions du Code du Travail et les nouvelles directives de Pôle Emploi. En conséquence, il s'est avéré nécessaire de recruter une personne pour assister la coordinatrice dans ses tâches administratives. Nous espérons pérenniser ce CDD en CDI à son terme.

<sup>7</sup> Équivalent Temps Plein

## PARTAGE & TRANSMISSION

De façon moins quantifiable, nous sommes tout au long de l'année sollicités par les chercheurs et chercheuses, par certaines associations et structures, qui souhaitent bénéficier de notre expérience du montage des dossiers, des diverses réglementations (assurance, droit du travail, etc.) ce que nous faisons bien volontiers.

Enfin, nous sommes régulièrement contactés par des personnes à la recherche d'interlocuteurs et de partenaires pour leurs projets de recherche comme de sensibilisation.

## CONCLUSION

En 2023, **archéologies** a poursuivi ses actions d'aide à la recherche. Le contexte a été marqué par une situation tout aussi complexe sur le plan administratif que les précédentes. Les contraintes calendaires, en décalage avec la réalité du terrain, les exigences croissantes dans la constitution des dossiers, la dématérialisation et la généralisation des démarches en ligne, pas encore maîtrisée ni par l'ensemble des acteurs ni sur le plan technique, contribue à alourdir le suivi.

Malgré cela, cette année aura été satisfaisante du point de vue de l'activité de nos deux secteurs. Nos comptes sont sains et le niveau de notre trésorerie et de nos fonds propres est bon. La diversité de nos ressources et partenaires continue d'être un atout dans la conjoncture actuelle.

Les retours positifs de nos membres, des personnes que nous salarions, de nos interlocuteurs institutionnels et autres partenaires attestent de l'adéquation de nos services aux besoins exprimés. Leur bouche-à-oreille élargit régulièrement notre réseau.

Toutefois, on constate un afflux des demandes auxquelles il n'est pas toujours possible de répondre positivement ou dans des délais raisonnables, tant pour les responsables d'opération à la recherche d'une structure porteuse que pour les demandes de prestations. Les notifications de crédits parfois très tardives (août et septembre en 2023) ne facilitent pas une bonne répartition sur l'année des missions et les demandes de prestations en fin d'année ou tout début d'année civile tendent à augmenter.

Une partie des prestations de 2024 est d'ores et déjà programmée et/ou engagée mais il est trop tôt pour connaître le montant des subventions qui seront allouées aux opérations archéologiques dont nous avons accepté d'assurer la maîtrise d'œuvre.

Enfin, le dernier trimestre aura été marqué par l'arrivée de Laurence Martial Guilhem engagée pour faire face à l'augmentation des tâches de coordination. 2024 s'annonce donc comme une nouvelle étape pour **archéologies** qui voit son équipe s'agrandir.






Dans le contexte de crise et d'incertitude actuel, la vigilance est plus que jamais de mise si nous voulons continuer avec le soutien de tous, à œuvrer au service de la communauté archéologique et pour tous les publics, dans l'intérêt commun.



## ANNEXES

*Ces annexes ont pour vocation de compléter et d'illustrer ce bilan.*

Les 12 pages suivantes présentent sous forme de tableaux, l'ensemble des actions menées cette année<sup>8</sup> selon les grandes catégories<sup>9</sup>:



 études & recherches	p. 18 à 23
 préparation de publication	p. 24
 inventaires, études documentaires, etc.	p. 25
 logistique (dont assurance)	p. 27
 médiation	p. 28 à 29

Pour faciliter la lecture, les prestations sont en **noir**, les actions subventionnées sont en **bleu** et celles financées directement par **archéologies** grâce à l'affectation d'une part de ses excédents à une réserve pour l'aide à la recherche et à la sensibilisation sont en **ocre**. C'est également le cas pour les actions financées par ses membres (excursions) ou réalisées grâce à une participation bénévole.

La colonne de gauche correspond aux données de la carte des actions 2023 en page 4.

Les nombres indiqués ne sont pas forcément représentatifs de l'importance de l'action. Ainsi, un **1** peut correspondre à la prise en charge d'une datation ou de l'assurance du chantier, comme de l'intégralité de la logistique et des études d'une opération programmée, ou à une sortie d'une journée comme à une mission d'une trentaine de semaines.

### Quelques illustrations d'activités

 Les Enfants du Patrimoine édition 2023	p. 30
 Poster édités à l'occasion de notre assemblée générale	p. 31 à 33

<sup>8</sup> En totalité ou partiellement avec un financement de l'année ou de l'année antérieure.

<sup>9</sup> Dans certains cas, le classement d'une action dans une catégorie plutôt qu'une autre, relève d'une certaine subjectivité.

	Intitulé	Financement/Budget 2023 & antérieur	Responsable, référent ou bénéficiaire	Dpt.	Commune	Site
75						
1	Analyse techno-économique d'industries lithiques aurignaciennes du Plage	Amis du Plage	Foni Le Brun Ricalens	46	Fajoles	Le Plage
1	Analyse tracéologique, participation à l'élaboration d'un protocole expérimental et au déroulé des expérimentations	TRACES	Caroline Renard	31	Toulouse	0
1	Analyses taphonomiques et technologiques du mobilier lithique pour l'opération de fouille programmée du Moustier	Amis du Plage	Brad Gravina	24	Peyzac-Le Moustier	Le Moustier
1	Co-organisation d'une expérimentation de taille, création d'une BdD, création d'un référentiel expérimental	Université Perpignan	Marianne Deschamps & Magali Delmas	31	Toulouse	Projet GLaO
1	Constitution d'un référentiel bibliographique et comparaison des données quantitatives et qualitatives des vestiges organiques gravettiens de l'abri Pataud (24), afin de constituer une base préparatoire test au futur Data-model dans le cadre du PCR <i>Quel Gravettien en Nouvelle Aquitaine</i>	réserve <i>archéologies</i>	Élise Cormarèche	24	Les Eyzies	Abri Pataud
2	Direction d'opération de terrain et mise en forme des données recueillies en vue de l'élaboration d'un rapport d'opération	Les Amis du Castella	Laurent Claeys	09	Foix	Le Castella de Labarre
1	Échantillonnage, analyses génomiques et analyses bioinformatiques dans le cadre du Projet FossilEpiGene, étude démogénétique des bisons du Pléistocène	Université de Genève	Nadir Alvarez & Mélanie Prusvot	33	Bordeaux	0
1	Encadrement de la campagne de fouilles archéologiques programmées 2023	DRAC Nouvelle Aquitaine	Aiais Tavac	47	Astaffort	Église Saint-Félix
2	Étude archéothanatologique des ossements humains pour l'opération de Plaine Campus et finalisation de l'étude et rédaction du rapport sur les données archéothanatologiques (Enfeu des comtes de Toulouse)	Toulouse Métropole	Teddy Bos	31	Toulouse	Plaine Campus 2018
1	Étude archéozoologique dans le cadre du projet PALMARSOUT (PALéocécologie d'une MARe SOUTerraine paléolithique, grotte de la Mouthe) à partir des prélèvements réalisés lors de la campagne 2023	réserve <i>archéologies</i>	Roland Nespoulet, Éric Robert et Stéphane Petrognani	24	Domme	Grotte de La Mouthe
1	Étude archéozoologique des collections de grande faune	DRAC Nouvelle Aquitaine	Jean-Marc Pétilion	64	Sainte-Colome	Grotte Tastet

	intitulé	financement/budgets 2023 & antérieurs	responsable, référent ou bénéficiaire	dpt.	commune	site
1	Étude archéozoologique des faunes mésolithiques de la grotte des Jonquilles	CD 46	Guilhem Constans	46	0	Grotte des Jonquilles
1	Étude anthracologique du site de Roquemissou : nouvelles données sur la végétation ligneuse des Grands Causses au Néolithique final	DRAC Occitanie & CD 12	Thomas Perrin	12	Montrozier	Roquemissou
1	Étude des céramiques issues des fouilles programmées de la Villa du Champ du Palais	CRAC 19	Aurélien Sartou	19	Bugeat	Champ du Palais
1	Étude céramologique des cuves 1 et 13 des Plomarc'h - PCR Les saucés et saisons antiques de la baie de Douarnenez. Occupations et productions entre terre et mer	CNRS CREaAH UMR 6566	Brice Ephrem	29	Douarnenez	Sites antiques de la baie de Douarnenez
1	Étude céramologique, inventaire et conditionnement du mobilier issu des fouilles du site de La Peyrouse	IRAMAT CRP2A	Eneko Hiriart	24	Saint-Félix-de-Villadeix	La Peyrouse
1	Étude des perles issues des fouilles de la grotte Bouyssonie	Ville de Brive	Vincent Delvigne & Mathieu Langlais	19	Brive-la-Gaillarde	Grotte Bouyssonie
1	Étude des vestiges anthracologiques pour les sites des Jonquilles et du Cuzoul de Gramat	réserve archéologiques	Auréade Henry	46	Caniac-du-Causse	Grotte des Jonquilles et Cuzoul de Gramat
1	Étude des vestiges de terres cuites architecturales du site tardo-antique de la Couronne	ARAMEA	Damien Martinez	03	Molles	La Couronne
1	Étude des vestiges lithiques issus des fouilles programmées de la Tute du Pèlerin, campagnes 2021 à 2023	DRAC Occitanie & Région Occitanie	Théo Minet	09	Fabas	Tute du Pèlerin
1	Étude du mobilier céramique du site de Cedayrac (Salles-la-Source, 12) & contribution à la mise en forme du rapport de fouille	réserve archéologiques	Martine Joly	12	Salles-la-Source	Cadayrac
1	Étude du mobilier en verre issu des fouilles archéologiques programmées	ARAMEA	Damien Martinez	03	Molles	La Couronne

	intitulé	financement/budgets 2023 & antérieurs	responsable, référent ou bénéficiaire	dpt.	commune	site
1	Étude du mobilier lithique et rédaction du rapport pour l'opération de fouille archéologique, campagne 2023	Amis du Plage	Brad Gravina	24	Peyzac-Le Moustier	Le Moustier
1	Étude du mobilier métallique de Castet Izaut (31) campagne 2022 & 2023	réserve archéologies	Thibaut Lasnier	31		Castet Izaut
1	Étude du verre pour le site d'Elusa: identification, inventaire, dessins, photographies, montage des planches, catalogue	UPPA	Laurent Callegarin	32	Eauze	Elusa
1	Étude géoarchéologique et géomorphologique du site de la grotte de la Mouthé (art pariétal), rédaction de l'étude et du rapport de la mission de terrain, analyses en laboratoire	SAPIENS	Eric Robert & Stéphane Pétrognani	24	Domme	Grotte de La Mouthé
1	Études et travaux dans le cadre du GDR 2059 Silex	CNRS	Vincent Delvigne	33 & 37	0	Lithothèques Grand Pressigny & PACEA
1	Étude pétro-archéologique des industries lithiques	FARPA	Patricia Guillermin	07	Saint-Marcel d'Ardèche	Mas Aguilhon
1	Étude sédimentologique, à partir des prélèvements réalisés lors de la campagne 2023, dans le cadre du projet PALMARSOUT (PALÉOécologie d'une MARE SOUTerraine paléolithique)	réserve archéologies	Roland Nespoulet, Éric Robert et Stéphane Pétrognani	24	Domme	Grotte de La Mouthé
1	Étude sur le Verre de La Réunion	DAC Réunion	Virginie Motte	OI	97	0
1	Étude techno-typologique des roches autres que silicites pour l'étude de la grotte Bouyssonie	Ville de Brive	Vincent Delvigne & Mathieu Langlais	19	Brive-la-Gaillarde	Grotte Bouyssonie
1	Étude techno-typologique et tests de remontages lithiques	PACEA	Mathieu Langlais	47	Blanquefort-sur-Briolance	Borie del Rey
1	Étude technologique du mobilier lithique, recherches systématiques de raccords et remontage	DRAC Nouvelle Aquitaine	Jean-Marc Pétilion	64	Sainte-Colome	Grotte Tastet

	intitulé	financement/budgets 2023 & antérieurs	responsable, référent ou bénéficiaire	dpt.	commune	site
1	Étude thématique sur les gravures rupestres de la Corse pour l'enrichissement de la Carte archéologique nationale	DRAC Corse	Céline Léandri	2A	0	Art rupestre Corse
1	Étude tracéologique des pointes de Malaurie découvertes ces 3 dernières années lors des fouilles de l'abri Malaurie et contribution à la compréhension de l'ensemble azilien récent mis au jour	CD 46	Véronique Laroulandie & Mathieu Langlais	46	Rocamadour	Abri Malaurie
1	Étude typo-techno-économique des industries lithiques badegouliennes "hors silex" dans le cadre du projet d'APP REVOL-VERS	PACEA	Sylvain Ducasse	46	Vers	Cuzoul de Vers
1	étude typo-techno-économique des industries lithiques badegouliennes "hors silex" dans le cadre du projet d'APP REVOL-VERS	réserve archéologiques	Sylvain Ducasse	46	Vers	Cuzoul de Vers
1	Finalisation de l'étude et rédaction du rapport sur les données archéothanatologiques	Toulouse Métropole	Bastien Lefebvre	31	Toulouse	Enfeu des comtes de Toulouse
1	Gestion post-fouille et enregistrement du matériel faunique	Université de Genève	Jean-Christophe Castel & Myriam Boudadi-Maligne	46	Sauliac-sur-Célé	Igue du Gral
4	Inventaire archéologique dans le cadre du programme de prospections Hérault 2023	IBIS	François Baisse	34	<i>le long du fleuve Hérault, entre la commune de Bessan et le lieu-dit Saint-Christ sur la commune d'Agde (34)</i>	Prospections 34
1	Lavage et mise aux normes du mobilier archéologique pour l'opération de fouilles programmées du site tardo-antique de La Couronne	ARAMEA	Damien Martinez	03	Molles	La Couronne
3	Participation à différents diagnostics et opérations de terrain de la DDA + travaux de post-fouilles des opérations de la DDA ainsi que des différentes opérations déjà menées par la DDA	CD 12 DDA	Philippe Gruat	12	Rodez	0
1	Participation aux opérations de prospection et de fouille archéologique sur le site de Gulan (ET) dans le cadre de la mission Horn East Ethiopie	Univ Aix Marseille	Jean-Antoine Loiseau	ET	Addis Abeba, Dire Dawa	Gulan
1	Participation aux opérations de terrain et aux travaux post-fouille de la DDA, notamment pour le rapport de la Granède (Millau)	CD 12 DDA	Philippe Gruat	12	Rodez	Sites aveyronnais

	intitulé	financement/budgets 2023 & antérieurs	responsable, référent ou bénéficiaire	dpt.	commune	site
1	Poursuite des travaux réalisés en 2022 pour le projet de recherche Morph-Axe: dépôt des fichiers numériques acquis dans le cadre du projet sur le site du conservatoire national des données 3D, création de fiches de sites, gestion de bases de données, acquisition de données 3D	CNRS	Marianne Deschamps	31	Toulouse	
1	Réalisation d'analyses spatiales d'un amas de taille magdalénien dans le cadre du PCR MAGDALAM	PACEA	Mathieu Langlais	24	Boulazac	Le Ponteix
1	Réalisation d'un test tracéologique sur un échantillon de silex badegoulien dans le cadre de l'APP REVOL-VERS	PACEA	Sylvain Ducasse	46	Vers	Cuzoul de Vers
1	Réalisation de remontages lithiques dans le cadre du PCR MAGDALAM	PACEA	Mathieu Langlais	24	Boulazac	Le Ponteix
1	Reconstitutions virtuelles des dents déciduales du néandertalien Le Moustier 2 et de vestiges humains de comparaison	PACEA	Bruno Maureille	24	Peyzac-Le-Moustier	Le Moustier
1	Relevé, suivi et traitement des données topographiques	ARCHEO LOGIS	Vincent Delvigne & Mathieu Langlais	19	Brive-la-Gaillarde	Grotte Bouyssonie
1	Relevé, suivi et traitement des données topographiques pour l'opération de sondage à La Faurélie I dans le cadre du Projet Collectif de Recherche VEZAR : Aurignacien Récent de la Vallée de la Vézère	DRAC Nouvelle Aquitaine & CD 24	Elise Tartar	24	Sous-le-Roc, Mauzens-et-Miremont	La Faurélie I
1	Responsable de secteur pour l'opération archéologique du site de Basí	DRAC CORSE & CDC	Thomas Perrin	2A	Serra-di-Ferro	Basí
1	Responsable de secteur sur les fouilles du site de Nong Hua Thong, dans le cadre du Projet CHAMPA (mission archéologique française du Sud-Laos)	EFEO	Nicolas Nauleau	LAO	Champassak	Nong Hua Thong

	intitulé	financement/budgets 2023 & antérieurs	responsable, référent ou bénéficiaire	dpt.	commune	site
1	Suivi géoarchéologique et étude micromorphologique	PACEA	Mathieu Langlais	47	Blanquefort-sur-Briolance	Borie Del Rey
1	Travaux de géomatique : acquisition et traitement des données pour les dolmens du site de Pech Laglaire (Gréalou, 46)	CD 46	Vincent Ard	46	Gréalou	Dolmen de Pech Laglaire
1	Traitement sur le terrain des vestiges anthracologiques	Ville de Brive	Vincent Delvigne & Mathieu Langlais	19	Brive-la-Gaillarde	Grotte Bouyssonie
1	Travaux d'archéologie subaquatique et autres tâches liées à l'opération archéologique de la Motte I	ASM UMR5140	Thibaut Lachenal	34	Agde	La Motte I
4	Travaux d'archéologie subaquatique et autres tâches liées à l'opération archéologique de la Motte I	IBIS	Thibaut Lachenal	34	Agde	La Motte I
5	Travaux d'archéologie subaquatique et autres tâches liées à l'opération archéologique de la Motte II	IBIS	Fabrice Laurent	34	Agde	La Motte II
1	Travaux pour la fouille archéologique programmée du site de la Redoute du Castéra à Labastide-Monréjeau	CERAGAS	Philippe Gardes	64	Labastide-Monréjeau	La Redoute du Castéra
1	Travaux pour la fouille archéologique programmée du site de la Redoute du Castéra à Labastide-Monréjeau	TRACES	Philippe Gardes	64	Labastide-Monréjeau	La Redoute du Castéra

	intitulé	financement/budgets 2023 & antérieurs	responsable, référent ou bénéficiaire	dpt.	commune	site
15						
1	Aide à la rédaction des rapports et aux missions du SRA (enrichissement des bases de données, recherches documentaires et bibliographiques)	DAC Réunion	Virginie Motte	974	Saint-Denis	
1	Dessins lithiques pour l'APP de l'Abri Murat	CD 46	Mathieu Langlais & Sandrine Costamagno	46		Abri Murat
1	Dessins lithiques pour l'étude du site de Borie del Rey	PACEA	Mathieu Langlais	47	Blanquefort-sur-Briolance	Borie del Rey
1	Dessins techniques et illustrations des pièces lithiques du Madgalénien moyen	Ville de Brive	Vincent DelVigne & Mathieu Langlais	19	Brive-la-Gaillarde	Grotte Bouyssonne
1	Édition scientifique pour la monographie du site solutréen de plein air du Landry : mise en conformité éditoriale, reprise et réorganisation du plan, création de liens ou de transitions entre les différentes parties constituant le volume, harmonisation, corrections, mise aux normes typographiques	MNP PALEO	Peggy Bonnet-Jacquement	24	Bouzac-Isle-Manoire	Landry
2	Inventaire, numérisation et description des clichés argentiques et diapositives dans la base de données partagée, mise au net de minutes de terrain, numérisation et inventaire de dessins de mobiliers pour la publication du site de Baume de Ronze	DRAC ARA	Thomas Perrin	07	Ornac-l'Aven	Baume de Ronze
1	Poursuite des travaux d'édition scientifique en vue de la publication de la monographie du site solutréen de plein air du Landry dans la revue PALEO et sa collection "Hors-Série"	PACEA PALEO	Nathalie Fourment, Catherine Morel-Chevillet, Peggy Bonnet-Jacquement	24	Bouzac-Isle-Manoire	Landry
1	Réalisation de dessins lithiques pour le site de Jovelle	CD24 SDA	Alexandre Michel	24	La Tour Blanche	Jovelle
2	Récèlement et harmonisation de la documentation existante pour l'APP du site de Gazel	AEP	Claire Manen	11	Sallèles-Cabardès	Grotte de Gazel
2	Rédaction du rapport de fouilles 2022 du site de Massargues	L'UZEGE	Samuel Longepierre	30		Massargues
1	Travail de DAO pour l'ancienne église Saint-Hilaire	association ARCHEA	Jacques Roger	23	Moutier-Rozeille	Ancienne église Saint-Hilaire
1	PCR METALLA, travaux de préparation à la publication	DRAC Occitanie	Jean-Marie Paillet	31	Toulouse	



	intitulé	financement/budgets 2023 & antérieurs	responsable, référent ou bénéficiaire	dpt.	commune	site
27						
1	Aide à la rédaction des rapports et aux missions du SRA (enrichissement des bases de données, recherches documentaires et bibliographiques)	DAC Réunion	Virginie Motte	OI	Saint-Denis	
2	Archivage et classement pour le service régional de l'archéologie	DAC Martinique	Jenny Sylvaniolo	972	Fort-de-France	
1	Assistance aux missions de gestion des mobiliers archéologiques : règlement du statut juridique en vue de leur intégration aux collections des Musées de France de Corse ou de transfert vers des collectivités & assistance à la perception de la redevance d'archéologie préventive (RAP)	DRAC Corse	Franck Léandri	2A	Ajaccio	Sites Corses
1	Chantier des collections du CCE DAC Réunion	DAC Réunion	Virginie Motte	974	Saint-Denis	Océan indien
1	Dépoussiérage des collections avant ouverture des sites et de la réserve des musées : musée des arts et métiers traditionnels (12330 Salles-la-Source), musée des mœurs et coutumes (12500 Espalion), musée Joseph Vaylet (12500 Espalion) et réserve des musées (Centre technique départemental 12450 Flavin)	CD12 Musées	Carmen Grima	12	Salles-la-Source	
1	Enregistrement sous PMB des ouvrages de la bibliothèque d'archéologie	DAC Réunion	Virginie Motte	974	Saint-Denis	
1	Enrichissement, reprise et mise à jour de la carte archéologique sur l'emprise du tracé de la future LGV pour la partie Occitanie	DRAC Occitanie	Anne-Sophie Laurent	974	Occitanie	Emprise LGV Occitanie
1	Études archivistiques en lien avec les opérations du service régional de l'archéologie	DAC Réunion	Virginie Motte	974	Saint-Denis	
1	Études archivistiques Ilet à Guillaume	DAC Réunion	Virginie Motte & Véronique Blanchard	974	972	Ilet à Guillaume
1	Inventaire de la documentation exploitable conservée par la Société des sciences naturelles, archéologiques et historiques de la Creuse, Prospection Thématique 2022 dans le cadre du projet de reprise de la Carte archéologique des Gaules de la Creuse	ArchéoTek	Erwan Nivez	23	Guéret	Carte des Gaules de la Creuse
2	Inventaire des prescriptions et mise à jour de la carte archéologique	DAC Martinique	Jenny Sylvaniolo	972	Fort-de-France	0
1	Mission d'inventaire des collections précolombiennes conservées au CCE de la DAC Martinique	DAC Martinique	Jenny Sylvaniolo	972	Fort-de-France	Précolombiens - Martinique
1	Poursuite de la constitution d'une base de données des découvertes paléontologiques en avens et grottes du Quercy	DRAC Occitanie	Jean-Christophe Castel	46		Avens et grottes du Quercy

	intitulé	financement/budgets 2023 & antérieurs	responsable, référent ou bénéficiaire	dpt.	commune	site
1	Poursuite du chantier des collections du site archéologique de La Graufesenque	Ville de Millau	Katia Fersing	12	Millau	La Graufesenque
1	Poursuite du traitement des archives du dépôt archéologique régional. Phase 2 : finalisation et mise en place du plan de classement des archives de gestion	DRAC Occitanie	Antigone Imbert et Elsa Louys	31	Toulouse	CCE Bernard Délicieux
1	Poursuite du traitement documentaire de la collection Tricoire	CD 09 COMPA	Ekaterina Couvaras & Catherine St Martin	09	Tarascon-sur-Ariège	Collections Ariège
1	Poursuite du traitement de la collection Tricoire conservée au CCE de l'Ariège : étude de la documentation avant récolement puis inventaire et saisie sur la base de données BERNARD & photogrammétrie 3D d'une série de 5 objets conservés au Musée du Mas d'Azil.	CD 09 COMPA	Ekaterina Couvaras & Catherine St Martin	09	Tarascon-sur-Ariège	Collections Ariège
1	Poursuite du travail de préparation du règlement du statut de propriété des BAM mis au jour sur le territoire du département de Mayotte : récolement des données juridiques & préparation des dossiers pour engager les procédures de dévolution des biens archéologiques mobiliers de Mayotte	DAC Mayotte	Michael Tournadre	976	Dzaoudou	Sites Mahorais
1	Réalisation du récolement, du conditionnement et de l'inventaire de la collection de mobilier archéologique Guicharnaud en vue de son intégration dans un lieu de conservation	Ville de Montauban	Cédric Oriando	82	Montauban	Sites du Tarn-et-Garonne
1	Récolement des archives de fouilles conservées au dépôt archéologique régional, phase 3	DRAC Occitanie	Antigone Imbert et Elsa Louys	31	Toulouse	CCE Bernard Délicieux
1	Récolement des collections archéologiques présentées au musée de Séverac-le-Château (12) et conservées à l'espace archéologique départemental de Montrozier (12)	CD 12 Musées	Aline Pelletier	12	Montrozier	Sites aveyronnais
2	Récolement et mise à jour des données de la carte archéologique nationale pour les départements du Gard et de l'Hérault (patrimoine, ARcView)	DRAC Occitanie	Brigitte Krall	30 & 34	Montpellier	Données archéologiques du Gard et de l'Hérault
1	Traitement des archives administratives du Service régional de l'archéologie	DRAC Occitanie	Dephine Barthe	31	Toulouse	Toulouse
1	Traitement des archives photographiques du Service régional de l'archéologie	DRAC Occitanie	Dephine Barthe	31	Toulouse	Toulouse
1	Traitement des collections du CCE de l'Ariège	CD 09 COMPA	Ekaterina Couvaras & Catherine St Martin	09	Tarascon-sur-Ariège	Collections Ariège

	intitulé	financement/budgets 2023 & antérieurs	responsable, référent ou bénéficiaire	dpt.	commune	site
15						
1	Aide à la Préparation de Publication du site de Baume de Ronze	DRAC ARA	Thomas Perrin	7	Oragnac-l'Aven	Baume de Ronze
1	Aide à la recherche et à la médiation dans l'Océan Indien	DAC Réunion	Virginie Motte	01	97	
1	Appui logistique et administratif dans le cadre des états généraux de l'Antiquité, gestion des inscriptions, relations avec les partenaires, communication de l'événement, tâches de secrétariat	STUD/ARCHEO	Lisa Lemercier	69	Lyon	Université Lumière Lyon II (campus Berges du Rhône), ENS de Lyon (site Descartes) et Musée Lugdunum
1	Fouille Programmée de la Tute du Pèlerin	DRAC Occitanie & Région Occitanie	Théo Minet	09	Fabas	Tute du Pèlerin
1	Fouille Programmée de l'Église Saint-Félix	DRAC Nouvelle Aquitaine	Alais Tayac	47	Astaffort	Église Saint-Félix d'Astaffort
1	Fouille Programmée de la grotte Tastet	DRAC Nouvelle Aquitaine	Jean-Marc Pétilion	64	Sainte-Colome	Grotte Tastet
1	Fouille Programmée du site de Basi	DRAC CORSE & CTC	Thomas Perrin	2A	Serra-di-Ferro	Basi
1	Fouille Programmée de l'Igüe des Sirènes	DRAC OC	Jean-Christophe Castel	46	Caniac-du-Causse	Igüe des Sirènes
1	Intendance dans le cadre de la fouille programmée du sanctuaire héroïque protohistorique des Touriès au Viaret : ouverture du chantier, réalisation des repas, gestion de l'intendance du chantier (courses et repas)	CD 12 DDA	Philippe Gruat	12	Saint-Jean & Saint-Paul	Sanctuaire des Touriès
1	Projet Collectif de Recherche Accumulations naturelles de faune du Quercy	DRAC OC	Jean-Christophe Castel	46		Avens et grottes du Quercy
1	Projet Collectif de Recherche VEZAR : Occupation de la vallée de la Vézère à l'Aurignacien Récent	DRAC Nouvelle Aquitaine & CD 24	Elise Tartar	24	0	Vallée de la Vézère (entre Le Bugue et Montignac)
1	Tâches d'intendance pour la fouille programmée du site de Mas Aguilhon	FARPA	Patricia Guillermin	07	Saint-Marcel d'Ardèche	Mas Aguilhon
1	Reliévé d'Art Pariétal : art gravé de Montarrouyes	DRAC Occitanie	Pascal Foucher	65	Vielle-Aure	Montarrouyes
1	Préparation d'un projet d'études post-doctorales + mise en place d'un PCR sur étude des séries lithiques du Solutréen récent (français et comparaison avec péninsule ibérique)	réserve archéologies	Julie Bachelier	NA & Portugal		
1	Prise en charge de frais de déplacements pour le PCR VEZAR	réserve archéologies	Élise Tartar	24	0	Vallée de la Vézère (entre Le Bugue et Montignac)

	intitulé	financement/budgets 2023 & antérieurs	responsable, référent ou bénéficiaire	dpt.	commune	site
36						
1	IndianOceania : participation aux frais de fonctionnement du projet	réserve archéologies	Indrafo Rabe	OI	Saint-Denis La Réunion	Océan Indien
1	Présentation de travaux archéologiques aidés — L'analyse de l'art en 3D, de la grotte Chauvet aux statues-menhirs, le projet Archaeoroom	réserve archéologies	Antoine Laurent	82	Montauban	De la grotte Chauvet aux statues-menhirs
1	Présentation de travaux archéologiques aidés — La grotte des Jonquilles	réserve archéologies	Guilhem Constans & Emilie Garcia-Tarac	82	Montauban	La grotte des Jonquilles
1	Poster <i>Château de Chalencçon (07) Bilan de la campagne 2021-2022/2023</i>	réserve archéologies	Émilie Comes Trinidad	82	Montauban	Château de Chalencçon
1	Poster <i>Quel Gravettien en Nouvelle-Aquitaine ? Révision Pluridisciplinaire des séries du Gravettien récent et final dans le bassin versant de la Dordogne et ses marges</i>	réserve archéologies	Élise Cormarèche et Anaïs Vignoles	82	Montauban	Sites bassin versant de la Dordogne et ses marges
1	Poster <i>Les Casterasses, Cabanac-et-Villagrains (33)</i>	réserve archéologies	Laura Souliard	82	Montauban	Les Casterasses
6	Sensibilisation des publics — Traces d'une occupation ancienne du territoire (initiation à la Préhistoire, reconstitution d'habitats paléolithiques/zones de fouille/maquettes, l'Europe au dernier maximum glaciaire/cartographie)	offerts aux écoles grâce au soutien de la DRAC Occitanie	Claire Fradet	82	Castelsarrasin	École élémentaire Simone Weil
9	Sensibilisation des publics — Traces d'une occupation ancienne du territoire (initiation à la Préhistoire, reconstitution d'habitats paléolithiques/zones de fouille/maquettes, l'Europe au dernier maximum glaciaire/cartographie)	offerts aux écoles grâce au soutien de la DRAC Occitanie	Claire Fradet	82	Castelsarrasin et Montauban	Écoles élémentaire Simone Weil et Jules Guesde
2	Sortie de fin d'année d'une journée avec deux classes de l'école Jules Guesde (Montauban) sur la commune de Bruniquel	offerts aux écoles grâce au soutien de la DRAC Occitanie + participation école	Claire Fradet	82	Bruniquel	Visite des châteaux de Bruniquel et visite de la grotte de Mayrière supérieure
1	Sortie <i>En forêt de Grésigne</i>	participants et bénévolat	membres et invités	81	Penne	Saint-Clément, fours de verriers du Pech de l'Aigle, mur de "Froidour"
1	Sortie Expo "Oxydés, Couleurs & Métaux" au Musée National de Préhistoire & Château de Losse	participants et bénévolat	membres et invités	24	Les Eyzies	MNP & Château de Losse
1	Sortie <i>Moulins du Quercy</i>	participants et bénévolat	membres et invités	46	Carlucet, Cougnaguet, Gramat	Moulin à vent de Lacomté, moulin fortifié de Cougnaguet et Moulin du Saut
1	Sortie <i>Narbo Martius</i> , Week-end à Narbonne	participants et bénévolat	membres et invités	11	Narbonne	Amphoralis, Narbo Via, L'Horreum, Le Clos de la Lombarde, les ports antiques de Narbo Martius, "Ile Saint-Martin"
1	Sortie <i>Auch et les Amériques</i> Expo "Le mystère Vicus, les esprits de la terre"	participants et bénévolat	membres et invités	32	Auch	Centre historique de la ville et musée des Jacobins devenu musée des Amériques

	intitulé	financement/budgets 2023 & antérieurs	responsable, référent ou bénéficiaire	dpt.	commune	site
1	Sortie Un dimanche au Musée d'Aquitaine, Visite de l'exposition "L'Art préhistorique de l'Atlantique à la Méditerranée"	participants et bénévolat	membres et invités	33	Bordeaux	Musée d'Aquitaine
1	Visioconférence de deux heures avec une classe de CE2 "archéologie et préhistoire"	bénévolat	Françoise Echasseraud	59	Sainghin-en-Mélantois	
2	Les Enfants du Patrimoine 2023 — Initiation à la Préhistoire	offerts grâce à réserve <b>archéologies</b>	Claire Fradet	82	Montech et Castelsarrasin	Écoles élémentaires Saragnac à Montech et Sabine Sicaud à Castelsarrasin, partenariat avec le CAUE de Montauban
4	Semaine de la science 2023 — Lancer de Sagaie au propulseur	offerts grâce à réserve <b>archéologies</b> et bénévolat	Claire Fradet	82	Beaumont-de-Lomagne	Hippodrome de Beaumont de Lomagne, partenariat Fermat-Science



## 18 INITIATION À LA PRÉHISTOIRE - EN CLASSE

### Atelier - Association Archéologies

Public : Élémentaire (cycles 2 et 3)

Nombre maximum de participants : une classe

Durée : 2 à 3h - Horaires : 9h et 13h30 (adaptation possible)

Un atelier pour partir à la rencontre des artistes du Paléolithique ! Le point de départ : un temps d'échanges et de réflexions autour de l'observation d'une dizaine d'œuvres paléolithiques pour se familiariser avec les notions d'art et de préhistoire. La suite : un atelier au cours duquel chaque élève pourra observer et préparer outils et colorants, puis réaliser une œuvre individuelle à la manière des préhistoriques, alliant dessin et peinture. Si les conditions météorologiques le permettent, l'idéal serait de réaliser la présentation en classe et l'atelier à l'extérieur.



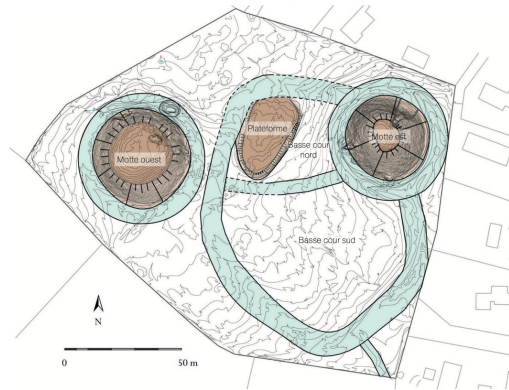
## LES CASTERASSES CABANAC-ET-VILLAGRAINS, GIRONDE

### UN SITE A MOTTES MULTIPLES

Le site des mottes castrales de Cabanac, ou des Casterasses, est localisé en Gironde à environ 30 km au sud de Bordeaux, sur la commune de Cabanac-et-Villagrains. Implanté dans un paysage de plaines sableuses et lagunaires, à la limite entre les Graves et les Landes girondines, ce site féodal médiéval s'étend sur environ 8000 m<sup>2</sup>, à proximité de la rivière du Gât mort et à environ 600 mètres du bourg de Cabanac.

Trois ouvrages en terre sont conservés dans sa partie nord : deux mottes tronconiques et une plateforme de 700 m<sup>2</sup>. Le site est également marqué par un réseau de structures fossoyées majoritairement comblées, dont le caractère défensif était probablement doublé d'un rôle d'assainissement et de régulation hygrométrique de cette prairie humide. Un premier niveau de fossés annulaires de 8 mètres de largeur ceinture les mottes et un second, de 10 mètres de largeur, circonscrit une vaste basse-cour connectée à la motte orientale. Une dernière structure fossoyée divise la basse-cour en deux entités de 1350 m<sup>2</sup> au nord et 3600 m<sup>2</sup> au sud. Le second tertre, situé au nord-ouest, est quant à lui indépendant de cet ensemble.

Les seigneurs de Cabanac sont mentionnés à partir de la fin du XI<sup>e</sup> siècle<sup>1</sup> et font alors partie de la moyenne aristocratie gravitant autour du duc d'Aquitaine. En 1277, Arnaud de Cabanac rend hommage pour ses terres et *manerium* de Cabanac<sup>2</sup>, puis la famille disparaît au profit d'autres seigneurs dont les de Lescun au XIV<sup>e</sup> siècle<sup>3</sup> ou les d'Olivier au XVI<sup>e</sup> siècle<sup>4</sup>.



Essai de restitution de la morphologie du site au Moyen Âge

1. En 1075, Gérard ou Géraud de Cabanac tient en fief une terre d'environ vingt-trois acres dans le bourg de Bordeaux entre la porte judaïque et l'aula Saint-Amand, Higounet H., Higounet-Nadal A., (1996), - Grand cartulaire de La Sauve Majeure - n°402.  
2. Livre des Bouillons, Bordeaux, 1867, 430.  
3. Rôles Gascons CB1/132, <http://www.gascognes.org>.  
4. AD Gironde IS 394.



### SIX ANNÉES DE RECHERCHE

Les recherches archéologiques menées sur le site s'inscrivent dans un projet de valorisation porté par la municipalité, et produisent une matière scientifique indispensable à la création d'outils de médiation et aux aménagements paysagers envisagés. Ces recherches sont portées conjointement par l'association Adichats (REMPART) et le laboratoire LandArc depuis 2017.

Les fouilles réalisées entre 2017 et 2022 se sont majoritairement concentrées dans la partie nord du site, où se trouvent les deux tertres et l'une des basses-cours, qui abrite la plateforme. Plusieurs campagnes ont été nécessaires pour étudier l'occupation de cette dernière, comprise entre le XII<sup>e</sup> siècle et le début du XIV<sup>e</sup> siècle. Un grand nombre de négatifs de bâtiments à absides sur tranchées de fondation y ont été mis au jour, ainsi que les vestiges d'une forge. La motte occidentale, fouillée en 2020, a malheureusement été arasée. Le second tertre conserve en revanche une grande partie de sa stratigraphie, dont des niveaux de circulation et des zones de combustion. Le mobilier mis au jour témoigne de la vie quotidienne sur le site (vaisselle, outils), mais aussi de son caractère féodal (pièces de jeu en tabletterie, mobilier équestre, appliques en alliage cuivreux).

Des prospections géophysiques, un relevé Lidar et des carottages dans les fossés, réalisés en complément de la fouille, ont par ailleurs permis d'appréhender le site dans son ensemble et d'en comprendre la morphologie.

Campagne de fouille 2021 dans la basse-cour nord et sur la motte orientale

### LA CAMPAGNE DE FOUILLE 2022

L'opération 2022 a eu lieu entre le 13 juin et le 1<sup>er</sup> juillet, et a réuni une équipe de fouilleurs bénévoles français, italiens, allemands et polonais, majoritairement étudiants en archéologie. Son objectif était de compléter les résultats recueillis dans le cadre d'une programmation triennale entre 2019 et 2021.

Les recherches se sont ainsi poursuivies sur le plateau sommital de la motte orientale avec l'ouverture de 50 m<sup>2</sup> supplémentaires. Plusieurs couches d'occupation et de nouveaux foyers ont pu être documentés, en lien avec un abondant mobilier et des restes osseux fauniques témoignant d'une riche alimentation (porc, ovicaprinés, volaille, oiseaux, cerf, coquillages). Plusieurs prélèvements, actuellement en cours d'analyse, ont également été réalisés en vue d'études micromorphologique, carpologique et de datations au radiocarbone.

Pour la première fois, la fouille s'est étendue à la basse-cour sud, sous forme de tranchées de 20 m de longueur réparties sur l'ensemble de sa surface. De nouveaux négatifs de bâtiments à absides ont été mis au jour, mais leur faible densité, comme celle du mobilier associé, suggèrent un usage prépastoral de la zone, contrairement à la basse-cour nord marquée par une occupation domestique et artisanale. Ces résultats doivent encore être affinés au cours de l'année 2023.



Sélection de mobilier restauré en 2022 grâce au soutien de l'Association Archéologies



# CHÂTEAU DE CHALENCON (07)

## Bilan de la campagne 2021-2022/2023

Émilie Comes-Trinidad


Chercheuse associée laboratoire Arar -UMR 5138, Maison de l'Orient et de la Méditerranée Jean Pouilloux, Lyon

### Contexte de l'étude

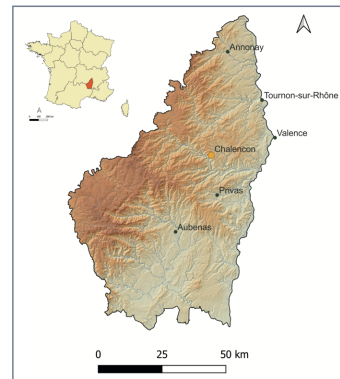
Le château de Chalencon, installé au cœur de la vallée de l'Eyrieux, en Ardèche centrale, surplombe au nord le bourg, fondé autour de l'église Saint Pierre au plus tard au début du XIII<sup>e</sup> siècle. Ce premier *castrum*, mentionné dès le XI<sup>e</sup> siècle, succède à un *Châteaueux* encore mal localisé.

L'opération de fouilles menée sur la butte castrale en 2021, complétée par des études du mobilier en 2022/2023, s'inscrit dans la suite des travaux archéologiques conduits sur le site en 2016 et 2017 dans le cadre d'une thèse d'archéologie (soutenue en 2021 à l'Université Côte d'Azur).

Les résultats de la campagne 2021 ont permis de compléter le plan de la plateforme sommitale et de préciser la chronologie de développement du site. Le déclassement précoce du château, concurrencé notamment par le bourg ecclésial, participe du mouvement d'abandon des *castra* vivarois entre la fin du Moyen Âge et le XVII<sup>e</sup> siècle.



Vue aérienne du château et du bourg de Chalencon. (Source : Géoportail)



Cartes de localisation de l'Ardèche et de la commune de Chalencon. (Sources : IGN)

### Chronologie de développement du site

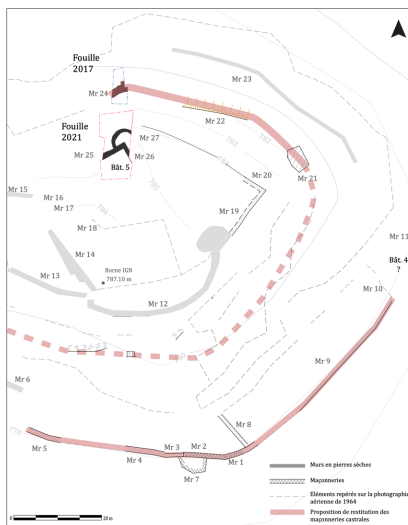
**Phase 1** - Entre le XI<sup>e</sup> siècle et le début du XIII<sup>e</sup> siècle au plus tard, une phase de travaux permet l'édification de la muraille nord et d'un bâtiment central (Bât. 5 sur le plan), dont l'identification n'est pas encore assurée (*aula* ? logis ?)

**Phase 2** - Au cours du XIII<sup>e</sup> siècle, l'édifice est flanqué d'une tour semi-circulaire. Une campagne de travaux est menée afin de permettre l'accès à la tour depuis l'intérieur du bâtiment quadrangulaire.

**Phase 3** - Entre la fin du XIII<sup>e</sup> siècle au plus tôt et le XV<sup>e</sup> siècle au plus tard, les maçonneries du bâtiment central et de la muraille sont démolies et les matériaux récupérés. Cette partie du site est alors abandonnée, et l'édifice comblé par un épais niveau mêlant de grandes quantités d'os de faune, des fragments de céramiques et de tuiles, ainsi que des éléments métalliques.

La désertion du site confirme le changement de dynamiques socio-spatiales opérées à Chalencon en faveur du bourg ecclésial. Ce dernier, au pied de la colline castrale, mis en valeur par les comtes du Valentinois qui y possèdent une résidence, connaît un développement économique et démographique certain dès le XIII<sup>e</sup> siècle qui ne se dément pas jusqu'au début de la période moderne

**Phase 4** - La dernière phase d'occupation du site correspond à la mise en culture de la colline, dès la fin du XVIII<sup>e</sup> siècle, début du XIX<sup>e</sup> siècle. Durant cette période, les faces méridionales et orientales du promontoire sont profondément réaménagées par la construction de terrasses agricoles en pierres sèches employant une partie des blocs des anciens bâtiments castraux. Dans les années 1970, les parties nord et ouest du site sont transformées en sapinières.



Chalencon (07)  
Le Château 2021  
0A2214103

Plan d'ensemble des vestiges du site  
Lévé topographique : D. Choemette, E. Comes-Trinidad Echelle : 1/500



Vue de la tour flanquant l'angle nord-est du bâtiment central. Campagne 2021. (Cliché ECT)

### Études spécialisées 2022/2023

Les études céramologiques et archéozoologiques du mobilier issu de l'épais niveau d'abandon, menées notamment grâce au soutien de la DRAC ARA, de l'association archéologies, de l'opérateur Hadès, du Département de l'Ardèche et de l'association culturelle de Chalencon feront l'objet d'un rapport qui devrait être remis au SRA au printemps 2023.

Cette analyse pluridisciplinaire livrera des éléments précieux - et inédits à l'échelle du secteur analysé - permettant de s'interroger sur les modes d'approvisionnement, de consommation, et les comportements sociaux ou économiques des élites castrales de moyenne montagne.





# QUEL GRAVETTEN EN NOUVELLE-AQUITAINE ? RÉVISION PLURIDISCIPLINAIRE DES SÉRIES DU GRAVETTEN RÉCENT ET FINAL DANS LE BASSIN VERSANT DE LA DORDOGNE ET SES MARGES

Projet Collectif de Recherche, depuis 2022, coord. Elise Cormarèche et Anaïs Vignoles  
UMR 7041, ArScAn, AnTET ; UMR 8068 Temps

Notamment connu au travers de la statuaire féminine, son art mobilier, ses pratiques funéraires ou encore ses structures d'habitat parfois monumentales, le Gravettien est identifié sur un important territoire et une longue période chronologique. Pourtant, le Gravettien est la dernière "culture" du Paléolithique supérieur à avoir été définie et sa sériation chronologique actuelle (Gravettien ancien, moyen, récent et final) reste interrogée.  
(entre autres : Peyrony, 1933; Sonnevillle-Bordes, 1955, 1966; Djindjian et Bosselin, 1994; Klaric, 2003; Pesesse, 2013)



### PROJET SCIENTIFIQUE

- Phases récente et finale (29 000 -25 000 cal BP)
- Peu de critères diagnostics permettant la reconnaissance de ces phases
- Important polymorphisme des faciès techniques lithiques aux échelles nationale et européenne
- Quelle en est la signification ? Chronologique ? Fonctionnelle ? Culturelle ?
- OR
- Peu d'études sur les autres registres archéologiques (industrie osseuse, faune, parure, art, etc.)
- Peu de révisions critiques des contextes de découverte, méthodes de fouilles et processus post-dépositionnels ayant impacté les assemblages archéologiques
- OBJECTIF : rediscuter la sériation de la fin du Gravettien dans le Sud-ouest de la France à la lueur d'analyses pluridisciplinaires et critiques des contextes historiographiques et taphonomiques



### LE BASSIN VERSANT DE LA DORDOGNE ET SES MARGES

Région dite de référence avec de nombreux sites éponymes



**MAIS**  
- Faible nombre d'études taphonomiques critiques, ni même exhaustives du mobilier archéologique.  
- Aucune synthèse pluridisciplinaire n'a également été réalisée jusqu'à présent.

→ ré-interroger ces phases du Gravettien dans cette région historique.

### 5 AXES

1. Etat de l'art critique et diagnostic des assemblages archéologiques rapportés aux Gravettien récent et final
  2. Actualisation et approfondissement de nos connaissances des comportements techniques et de subsistance
  3. Cadre chronologique - Programme de datation
  4. Mise en relation des données, renouvellement du modèle régional
- Axe transversal :** Mise en place d'une base de données regroupant toutes les données primaires recueillies au cours du projet. A destination des membres du PCR pendant le projet puis à la communauté scientifique.

### TRAVAUX EN COURS

Coordonnées	Site	Contexte	Statut	Notes
44° 34' N - 1° 15' E	Abri du Poitevin	Gravettien récent	En cours	Site éponyme
44° 35' N - 1° 15' E	Abri de la Vache	Gravettien récent	En cours	Site éponyme
44° 36' N - 1° 15' E	Abri de la Vache	Gravettien récent	En cours	Site éponyme
44° 37' N - 1° 15' E	Abri de la Vache	Gravettien récent	En cours	Site éponyme
44° 38' N - 1° 15' E	Abri de la Vache	Gravettien récent	En cours	Site éponyme
44° 39' N - 1° 15' E	Abri de la Vache	Gravettien récent	En cours	Site éponyme
44° 40' N - 1° 15' E	Abri de la Vache	Gravettien récent	En cours	Site éponyme
44° 41' N - 1° 15' E	Abri de la Vache	Gravettien récent	En cours	Site éponyme
44° 42' N - 1° 15' E	Abri de la Vache	Gravettien récent	En cours	Site éponyme
44° 43' N - 1° 15' E	Abri de la Vache	Gravettien récent	En cours	Site éponyme
44° 44' N - 1° 15' E	Abri de la Vache	Gravettien récent	En cours	Site éponyme
44° 45' N - 1° 15' E	Abri de la Vache	Gravettien récent	En cours	Site éponyme
44° 46' N - 1° 15' E	Abri de la Vache	Gravettien récent	En cours	Site éponyme
44° 47' N - 1° 15' E	Abri de la Vache	Gravettien récent	En cours	Site éponyme
44° 48' N - 1° 15' E	Abri de la Vache	Gravettien récent	En cours	Site éponyme
44° 49' N - 1° 15' E	Abri de la Vache	Gravettien récent	En cours	Site éponyme
44° 50' N - 1° 15' E	Abri de la Vache	Gravettien récent	En cours	Site éponyme
44° 51' N - 1° 15' E	Abri de la Vache	Gravettien récent	En cours	Site éponyme
44° 52' N - 1° 15' E	Abri de la Vache	Gravettien récent	En cours	Site éponyme
44° 53' N - 1° 15' E	Abri de la Vache	Gravettien récent	En cours	Site éponyme
44° 54' N - 1° 15' E	Abri de la Vache	Gravettien récent	En cours	Site éponyme
44° 55' N - 1° 15' E	Abri de la Vache	Gravettien récent	En cours	Site éponyme
44° 56' N - 1° 15' E	Abri de la Vache	Gravettien récent	En cours	Site éponyme
44° 57' N - 1° 15' E	Abri de la Vache	Gravettien récent	En cours	Site éponyme
44° 58' N - 1° 15' E	Abri de la Vache	Gravettien récent	En cours	Site éponyme
44° 59' N - 1° 15' E	Abri de la Vache	Gravettien récent	En cours	Site éponyme
45° 00' N - 1° 15' E	Abri de la Vache	Gravettien récent	En cours	Site éponyme



Ex de conditionnement pour typologie, feuille de la série moulée du XIXème siècle



Fouille de l'abri Pataud, d'après Mouton, 1959

**Axe 1**  
- Tri préliminaire des données  
- Détermination du potentiel archéologique des assemblages

Etudes initiées grâce au concours d'Archéologies (missions et contrat de 3 semaines sur les archives et révision critique des travaux menés sur l'abri Pataud), l'entreprise Paléotime (prestations et mise à disposition de personnel), les UMR partenaires (missions).

**Axe T**  
Travaux autour du contenu des différentes tables de la base de données  
Travail initié grâce au soutien des UMR partenaires



### RÉSULTATS ATTENDUS

- Renouveau significatif des connaissances des différents registres archéologiques du Gravettien récent et final du Sud-Ouest de la France.
- Nouvelle vision de la diversité des comportements typo-techniques lithiques, industries osseuses et parures de cette période.
- Amélioration des critères de définition et d'identification chrono-culturel des assemblages archéologiques.
- Révision du cadre chrono-culturel radiométrique
- Meilleure compréhension de la sériation de la fin du Gravettien dans la région dite de référence
- Valorisation et diffusion des travaux via une base de données à destination de la communauté scientifique, selon les principes du FAIR data.

### Membres du PCR :

Backer Jack, Banks William, Bosselin Bruno, Bruxelles Laurent, Caillo Arnaud, Cormarèche Elise, Crepin Laurent, Delvigne Vincent, D'Errico Francesco, Fontana Laure, Goutas Nejma, Klaric Laurent, Lebon Matthieu, Le Luyer Mona, Morala André, Nespoulet Roland, Renault Stéphane, Rigaud Solange, Vignoles Anaïs



### RÉFÉRENCES :

KLARIC L., 2003 - L'unité technique des industries à burins du Raysses dans leur contexte diachronique : réflexions sur la diversité culturelle au Gravettien à partir de La Picardie, d'Arzy-sur-Cure, de Brassempouy et du Cirque de la Patrie. Thèse de doctorat de Préhistoire, Université de Paris-1, 426p.; DJINDJIAN F. et BOSSELIN B., 1994 - Périgordien et Gravettien : l'épilogue d'une contradiction ? Préhistoire Européenne, 6, 117-131 ; PESESSE D., 2013 - Le Gravettien existe-t-il ? Le prisme du système technique lithique, in M. Otte (dir.), Les Gravetiens. Editions Errance, Paris, 67-105; PEYRONY D., 1933 - Les Industries auvergnoises dans le bassin de la Vézère, Bulletin de la Société préhistorique française, 30, 10, 543-559; SONNEVILLE-BORDES D., 1955 - A propos du Périgordien, Bulletin de la Société préhistorique française, 52, 3-4, 187-203; SONNEVILLE-BORDES D., 1966 - L'évolution du Paléolithique supérieur en Europe occidentale et sa signification, Bulletin de la Société préhistorique française, 63, 1, 3-34